


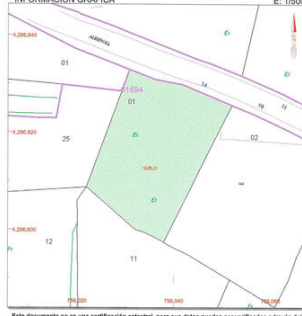


Grundstück zu verkaufen in Orba, Alicante

85.000€



| | | | | | |
|---|--|--|--|---|--|
|  GOBIERNO DE ESPAÑA MINISTERIO DE ECONOMÍA Y HACIENDA | |  SECCIÓN GENERAL DE INGENIERIA Y CARRETERA DIRECCIÓN GENERAL DEL CATASTRO | |  Sede Electrónica del Catastro | |
| REFERENCIA CATASTRAL DEL INMUEBLE 6169401YH596N0001YA | | | | | |
| DATOS DEL INMUEBLE | | | | | |
| LOCALIDAD: CL ALBENULL 14 Sueldo (5372 ORBA (ALICANT)) | | | | | |
| RELACION FINCA: Suelos sin edificar, obras de urbanización y jardinería | | | | | |
| COEFICIENTE DE PARTICIÓN: 99,999999 | | | | | |
| SUPERFICIE CONSTRUIDA: 0 | | | | | |
| DATOS DE LA FINCA A LA QUE PERTENECE EL INMUEBLE | | | | | |
| PLAN: CL ALBENULL 14 | | | | | |
| MUNICIPIO: ORBA (ALICANT) | | | | | |
| SUPERFICIE CONSTRUIDA: 0 | | | | | |
| SUPERFICIE TOTAL: 860 | | | | | |
| TIPO DE FINCA: Suelo sin edificar | | | | | |
| CONSULTA DESCRIPTIVA Y GRÁFICA DE DATOS CATASTRALES BIENES INMUEBLES DE NATURALEZA URBANA Municipio de ORBA Provincia de ALICANT INFORMACIÓN GRÁFICA | | | | | |
|  | | | | | |
| Este documento no es una certificación catastral, pero sus datos pueden ser verificados a través del 'Acceso a datos catastrales no protegidos' de la SGC. | | | | | |
| Junio, 10 de Noviembre de 2011 | | | | | |



Baugrundstück von 860 m2 in der Urbanisation von Orbeta , Orba (Alicante) Costa Blanca. Auf diesem Grundstück ist es möglich, ein Haus von 215 m2 auf zwei Etagen zu bauen. Das Grundstück hat eine fantastische Aussicht auf das Meer, das Tal und die Berge. Nur ein paar Minuten Fahrt zum Dorf Orba mit all seinen Dienstleistungen.

0 Schlafzimmer

0 Badezimmer